
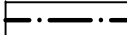











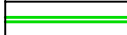









LEGENDA

-  Hranice kraje
-  Hranice ORP
-  Hranice řešeného území
-  Silnice I. třídy - stav
-  Silnice II. třídy - stav
-  Železnice - stav
-  Koridor dálnice II. třídy dle ZÚR - územní rezerva
-  Koridor dálnice II. třídy dle ZÚR - návrh
-  Koridor silnice I. třídy dle ZÚR - návrh
-  Koridor silnice II. třídy dle ZÚR - návrh
-  Koridor elektrického vedení VVN dle ZÚR - návrh
-  Koridor VTL plynovodu dle ZÚR - návrh
-  Nadregionální biokoridor dle ZÚR
-  Regionální biokoridor dle ZÚR
-  Regionální biocentrum dle ZÚR
-  Hranice chráněné oblasti přirozené akumulace vod
-  Obec s rozšířenou působností pro obec Dřevěnice
-  Obec s pověřeným úřadem pro obec Dřevěnice



ODŮVODNĚNÍ ZMĚNY č.1 ÚZEMNÍHO PLÁNU DŘEVĚNICE VÝKRES ŠIRŠÍCH VZTAHŮ

Projektant:	REGIO, projektový ateliér s.r.o.		
Autorský kolektiv:	Ing. arch. Jana Šejvlová, RNDr. Lukáš Zemánek, Ph.D., Pavel Kupka, Lucie Hostáková, Jan Harčarik, Ing. Zlata Macháčová, Ing. Martin Sejvl		
Objednatel:	Obec Dřevěnice	Návrh:	Říjen 2018
Měřítko:	1 : 100 000	Vydaná Změna č.1:	Září 2019

