
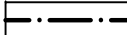









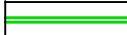







LEGENDA

-  Hranice kraje
-  Hranice ORP
-  Hranice řešeného území
-  Silnice I. třídy - stav
-  Silnice II. třídy - stav
-  Železnice - stav
-  Koridor silnice I. třídy dle ZÚR - návrh
-  Koridor silnice II. třídy dle ZÚR - návrh
-  Koridor elektrického vedení VVN a ZVN dle ZÚR - návrh
-  Koridor VTL plynovodu dle ZÚR - návrh
-  Nadregionální biokoridor dle ZÚR
-  Regionální biokoridor dle ZÚR
-  Regionální biocentrum dle ZÚR
-  Hranice chráněné oblasti přirozené akumulace vod
-  Obec s rozšířenou působností pro obec Dřevěnice
-  Obec s pověřeným úřadem pro obec Dřevěnice



ODŮVODNĚNÍ ZMĚNY č. 2 ÚZEMNÍHO PLÁNU DŘEVĚNICE VÝKRES ŠIRŠÍCH

Projektant:		REGIO PROJEKTOVÝ ATELIÉR HRADEC KRÁLOVÉ	
REGIO, projektový ateliér s.r.o.			
Autorský kolektiv:		Ing. arch. Jana Šejtlová, Ing. Zlata Macháčová, Pavel Kupka, Jan Harčarik	
Objednatel:	Obec Dřevěnice	Návrh:	Leden 2020
Měřítko:	1 : 100 000	Vydaná Změna č. 2:	Prosinec 2021